







Routebeschrijving 'Route Amstel Akker'


Fietsen naar wijngaard De Amsteltuin, geitenboerderij De Ridammerhoeve en naar boerderij De Boterbloem. Een uitnodigende en smakelijke route met veel bezienswaardigheden en terrassen op het biologisch boeren erf.

1. 0 km  Vertrek in noordelijke richting vanuit Station Amsterdam Amstel
2. 0.2 km  Neem na 150 m de derde afslag op de rotonde (de Meester Treublaan)
3. 0.5 km  Ga na 400 m linksaf de Weesperzijde op
4. 0.6 km  U bent nu bij knooppunt 56 (Weesperzijde, Amsterdam)
5. 0.6 km  Volg de bordjes naar knooppunt 50 gedurende 4.1 km

U fietst langs het Martin Luther Kingpark

6. 4.6 km  Volg de bordjes naar knooppunt 60 (Amsteldijk, Amsterdam) gedurende 1.3 km





U fietst langs de uit 1636 daterende poldermolen De Rieker molen.

7. 5.9 km  Volg de bordjes naar knooppunt 61 (Amsteldijk Noord, Amstelveen) gedurende 3.7 km

U fietst langs de historische poldermolen De Zwaan (Ouderkerk aan de Amstel).

8. 9.6 km  Volg de bordjes naar knooppunt 67 (Amsteldijk Zuid, Amstelveen) gedurende 1.6 km

U fietst langs de Watertoren (Ouderkerk aan de Amstel)

8. 11.2 km  Volg de bordjes naar knooppunt 66 (Laan van de Helende Meesters, Amstelveen) gedurende 1.2 km
10. 12.8 km  Ga na 400 m linksaf op de Laan van de Helende Meesters
11. 12.9 km  Ga na 35 m rechtsaf de Langs de Akker op
12. 13.2 km  Ga na 300 m rechtsaf op de Langs de Akker
13. 13.3 km  **Tussenstop**

U bent nu bij biologische wijngaard De Amsteltuin, Langs de Akker 5 in Amstelveen.

Open op za, zo 12.00-17.00 uur, di, wo, do 9.00-17.00 uur.


In 2006 gingen Jan Schake en Tieke Roosen van start met wijngaard De Amsteltuin. Van begin af aan wilden zij hun eigen 'Grote Genieten' delen met zoveel mogelijk mensen. De wijngaard biedt nu een mooie dagbesteding voor een aantal mensen met een (tijdelijke) beperking. De Amsteltuin schenkt bovendien plezier aan veel bezoekers die anders hooguit op vakantie de sfeer kunnen opsnuiven van een wijngaard. Zij kunnen met eigen ogen zien wat er allemaal bij druiventeelt en de productie van wijn komt kijken. De Amsteltuin heeft een heerlijk terras en verkoopt wijnabonnementen.

Bijenvereniging Amstelland


Op een steenworp afstand van De Amsteltuin heeft Imkersvereniging Amstelland haar onderkomen. De Vereniging telt circa 65 leden met een passie voor bijen. Behalve het Bijenpark is er een insectenplantentuin en een bijenschans.

14. 13.4 km  Ga na 120 m linksaf op de Langs de Akker
15. 13.7 km  Ga na 300 m linksaf de Laan van de Helende Meesters op
16. 13.8 km  Ga na 35 m rechtsaf op de Laan van de Helende Meesters
17. 14.2 km  U bent nu bij knooppunt 66 (Laan van de Helende Meesters, Amstelveen)
18. 14.2 km  Volg de bordjes naar knooppunt 87 (Kazernepad, Amstelveen) gedurende 2.0 km
19. 16.2 km  Volg de bordjes naar knooppunt 88 gedurende 1.2 km

Bovenkerk (Amstelveen)

20. 17.4 km  Volg de bordjes naar knooppunt 85 gedurende 2.6 km

21. 20.1 km  Ga na 45 m rechtsaf de Burgemeester A. Colijnweg op


22. 20.1 km  Ga na 16 m rechtsaf de Nieuwe Meerlaan op

23. 21 km  **Tussenstop**


U bent nu bij biologische geitenboerderij De Ridammerhoeve aan de Nieuwe Meerlaan 4 in Amstelveen.


Open van ma t/m zo 10.00 - 17.00 uur, di gesloten.


Op een prachtige plek in het Amsterdamse Bos is biologisch-dynamische geitenboerderij De Ridammerhoeve gevestigd. Op de boerderij lopen zo'n honderd melkgeiten, een zestigtal lammeren, kippen en kuikens, wat hangbuikswijnjes en een kalfje. In de kaaskelder wordt de geitenmelk verwerkt tot yoghurt, karnemelk en boter, yoka-drink, kwark, ijs en heel veel verschillende soorten kaas. Al deze producten zijn op de boerderij te verkrijgen. Er is een gezellig restaurant met uitnodigend terras, waar u kunt genieten van een kopje koffie met iets lekkers, een sapje of een kleine biologische lunch. Bovendien is dit dé plek voor een gezellig kinderpartijtje.

24. 21.2 km  Sla na 175 m rechtsaf

25. 21.5 km  Ga na 350 m rechtsaf de Burgemeester A. Colijnweg (N232) op richting Amsterdam Airport Schiphol


26. 21.7 km  Neem na 175 m de tweede afslag op de rotonde (de N232)


27. 21.7 km  U bent nu bij knooppunt 97

28. 21.7 km  Volg de bordjes naar knooppunt 82 (Schipholweg, Badhoevedorp) gedurende 1.9 km

Badhoevedorp

Badhoevedorp is genoemd naar de in 1854 gebouwde modelboerderij 'De Badhoeve'.


29. 23.7 km  Volg de bordjes naar knooppunt 79 (Langsom, Amsterdam) gedurende 3.0 km


30. 26.7 km  Volg de bordjes naar knooppunt 75 (Zwarte pad, Amsterdam) gedurende 2.6 km


De Aker


De Aker is vernoemd naar de Middelveldsche Akerpolder, waarin tot begin jaren tachtig van de vorige eeuw, tuinbouw de belangrijkste activiteit was.

31. 29.3 km  Houd na 25 m rechts aan

32. 29.4 km  Ga na 140 m rechtsaf de Ookmeerweg (S106) op

33. 30.1 km  Houd na 0.7 km links aan op de Ookmeerweg (S106)

34. 30.3 km  Houd na 140 m links aan op de Ookmeerweg (S106)

35. 30.6 km  Neem na 350 m de tweede afslag op de rotonde (op de Ookmeerweg (S106))

36. 31.2 km  Ga na 0.6 km linksaf de Osdorperweg op


37. 32.1 km  Ga na 0.9 km linksaf de Lutkemeerweg op


38. 33 km  **Tussenstop**


U bent nu bij biologische tuinderij De Boterbloem aan de Lutkemeerweg 26 in Amsterdam.


Open za van 9.00 tot 18.00 uur, zo van 13.00 tot 17.00 uur. ma t/m vr van 9.00 tot 18.00 uur. Di gesloten.


Trijntje Hoogendam boert sinds 1997 op het land van haar vader en daarmee is zij de 3e generatie Hoogendams op boerderij De Boterbloem. Bij De Boterbloem staat op verantwoorde wijze voedsel telen voorop. Daarbij zijn alle Amsterdammers welkom om het agrarisch bedrijf mee te beleven. De monumentale boomgaard en het biologisch akker- en tuinbouwbouwbetrijf, met aan de horizon de dijk en daarachter de ringvaart en de Haarlemmermeerpolder, geven een unieke blik op de grens van Amsterdam. De Lutkemeerpolder is gelegen in Amsterdam-Osdorp. De polder dateert van 1865 en is jachtgebied voor de vos, de bosuil, de buizerd, bruine kiekendief, havik en de torenvalk. Kieviten en kluten nestelen graag in dit gebied.


39. 33.9 km  Ga na 0.9 km rechtsaf de Osdorperweg op


40. 35.6 km  Ga na 1.6 km linksaf de Tussen Meer op


41. 35.6 km  Ga na 60 m rechtsaf de Baden Powellweg op


42. 36.2 km  Houd na 0.6 km links aan op de Baden Powellweg

43. 36.3 km  Houd na 80 m links aan op de Baden Powellweg

- 44. 36.7 km  Ga na 450 m rechtsaf de Plesmanlaan (S107) op


- 45. 37.6 km  U bent nu bij knooppunt 79 (Langsom, Amsterdam)


- 46. 37.6 km  Volg de bordjes naar knooppunt 80 (Oude Haagseweg, Amsterdam) gedurende 2.0 km


- 47. 39.6 km  Volg de bordjes naar knooppunt 81 (IJsbaanpad, Amsterdam) gedurende 4.1 km


Riekerpolder


De Riekerpolder ontstaat als in 1636 het gebied tussen de Sloterweg en de Nieuwe Meer wordt bedijkt en een begin wordt gemaakt met het bemalen met een windmolen met de naam Riekermolen.


- 48. 43.7 km  Volg de bordjes naar knooppunt 57 (Dr C. Wittmanpad, Amsterdam) gedurende 3.3 km


- 49. 46.9 km  Volg de bordjes naar knooppunt 50 gedurende 0.9 km

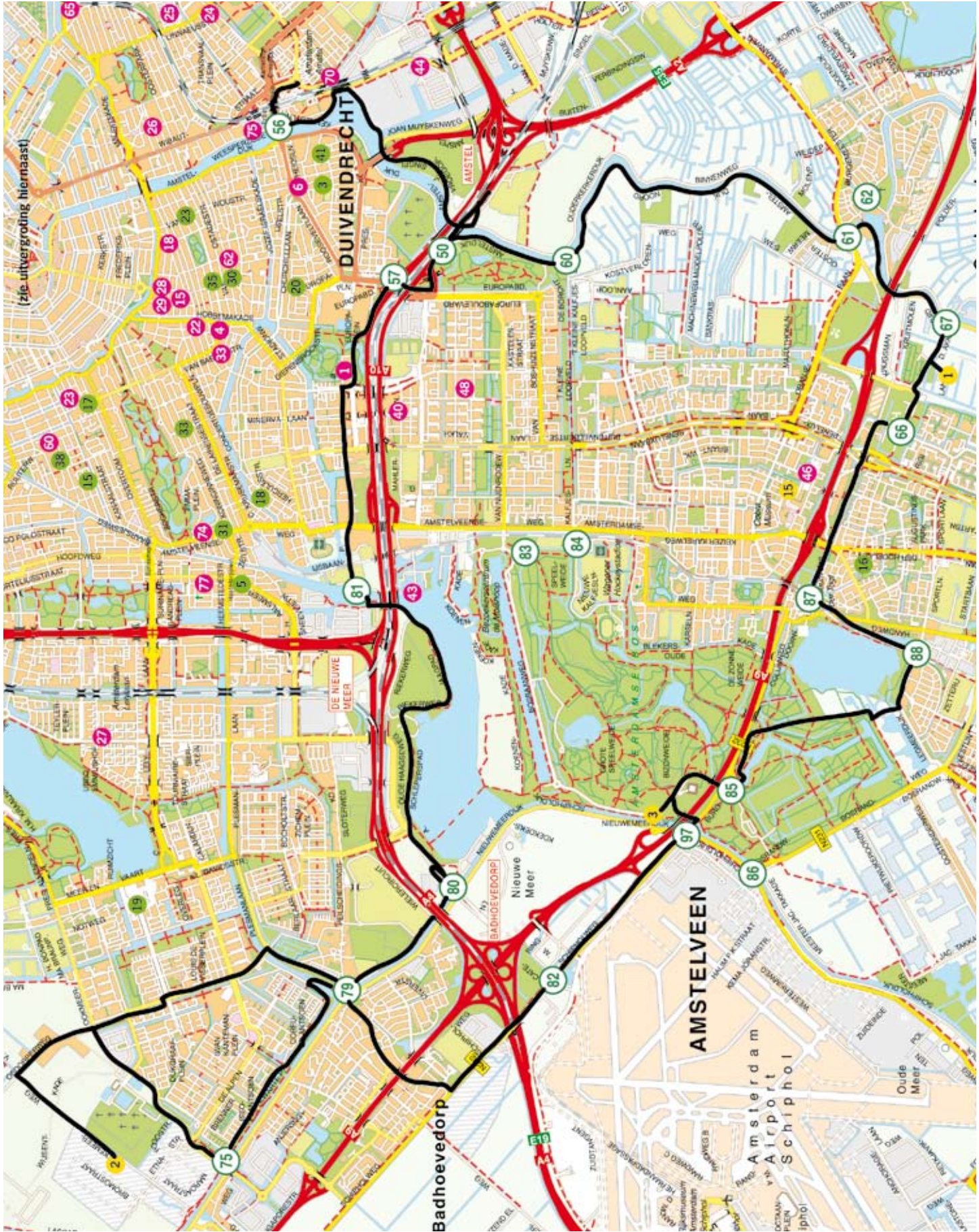
- 50. 47.8 km  Volg de bordjes naar knooppunt 56 (Weesperzijde, Amsterdam) gedurende 4.1 km

- 51. 51.9 km  Ga na 8 m rechtsaf de Meester Treublaan op

- 52. 52.2 km  Neem na 300 m de eerste afslag op de rotonde (Julianaplein (S111))

- 53. 52.5 km  Ga na 300 m rechtsaf het Julianaplein op

- 54. 52.6 km  U bent nu bij eindbestemming Station Amsterdam Amstel



(zie uitvergroting hiernaast)

DUIVENDRECHT

Badhoevedorp

AMSTELVEEN

Amsterdam
Airport
Schiphol

DE NIEUWE
MEER

