














Routebeschrijving 'Waterlandse Weideroute'

Fietsen naar schaapsboerderij De Dikhoeve en zorgboerderij Ons Verlangen. Een prachtige route door het typische veenweidegebied van de regio Waterland langs sloten en vaarten en met biologische witschimmelkaasjes en ijs van verse biologische melk in het verschiep.

1. 0 km  Vertrek in westelijke richting vanuit Amsterdam Centraal Station
2. 0.1 km  Volg na 60 m naar links
3. 0.2 km  Ga na 120 m linksaf de Prins Hendrikkade op
4. 0.3 km  Ga na 100 m linksaf het Stationsplein op
5. 0.4 km  Volg na 60 m op het Stationsplein naar rechts
6. 0.5 km  U bent nu bij knooppunt 5 (Oosterdokskade, Amsterdam)
7. 0.6 km  Ga na 140 m rechtsaf de De Ruyterkade (S100) op
8. 1.7 km  U bent nu aangekomen bij restaurant Fifteen op de Jollemanhof 9

Na het succesvolle concept van Jamie Oliver's Fifteen Londen is eind 2004 Fifteen Amsterdam geopend. Wanneer je bij Fifteen eet ben je niet alleen uit in een leuke en informele sfeer, je steunt ook nog eens een goed doel! Fifteen Amsterdam combineert lekker eten, gastvrijheid en gezelligheid met het opleiden van jongeren tot kok.
Tel 0900 - 3438336, www.fifteen.nl

9. 3.2 km  Ga verder op de Piet Heinkade en na 1.4 km linksaf de Borneolaan op
10. 3.5 km  Ga na 300 m rechtsaf de C. van Eesterenlaan op
11. 3.8 km  Ga na 300 m linksaf de Cruquiusweg op
12. 3.8 km  Ga na 60 m rechtsaf de Veelaan op
13. 4.1 km  Ga na 300 m linksaf de Zeeburgerdijk op
14. 4.8 km  U bent nu bij knooppunt 52 (Insulindeweg, Amsterdam)
15. 4.8 km  Volg de bordjes naar knooppunt 46 gedurende 3.4 km
16. 8.2 km  Volg de bordjes naar knooppunt 45 (Zwartegouw, Amsterdam) gedurende 1.2 km
17. 9.5 km  Volg de bordjes naar knooppunt 43 (Nieuwe Gouw, Amsterdam) gedurende 1.1 km
18. 10.6 km  Volg de bordjes naar knooppunt 44 (Dorpsweg, Ransdorp, Amsterdam) gedurende 0.7 km
19. 11.3 km  Ga na 17 m linksaf de Dorpsweg, Ransdorp op
20. 11.4 km  **Tussenstop**

U bent nu bij biologische zuivelboerderij De Dikhoeve aan de Dorpsweg 115 in Ransdorp (Amsterdam).


Open za van 10.00 - 16.00 uur.

Sinds 1999 verzorgt de familie Kuiper hier 300 schapen. De schapen grazen op weidse weilanden die deels behoren tot natuurgebied is en leveren heerlijke verse schapenmelk. Een gedeelte van die melk vindt u terug in hun heerlijke witschimmelkaasjes genaamd SKEAPSROND, eigengemaakte standyoghurt en witte (feta)kaas. De Dikhoeve verkoopt daarnaast lamsvachtproducten zoals wanten, pantoffels en vachten, voet- en handcrème en zuivere honing van een imker uit Durgerdam.


21. 11.5 km  Ga na 120 m rechtsaf de Nieuwe Gouw op
22. 11.6 km  U bent nu bij knooppunt 44 (Dorpsweg Ransdorp, Amsterdam)
23. 11.6 km  Volg de bordjes naar knooppunt 78 gedurende 2.9 km


U fietst door de regio Waterland, een typisch veenweidegebied, doorsneden door slootjes en vaarten. Waterland is een oude landstreek en gewest. Vanouds wordt hier het Waterlands dialect gesproken. Het Markens en vooral het Volendams overleefden de moderne tijd tot op de dag van vandaag.


24. 14.4 km  Volg de bordjes naar knooppunt 76 (Poppendammergouw, Amsterdam) gedurende 1.4 km
25. 15.9 km  Volg de bordjes naar knooppunt 75 (Dijkeinde, Zuiderwoude) gedurende 1.4 km
26. 17.2 km  Volg de bordjes naar knooppunt 57 (Aandammergouw, Zuiderwoude) gedurende 0.8 km


27. 18 km  Volg de bordjes naar knooppunt 54 (Zeedijk, Zuiderwoude) gedurende 1.4 km


U fietst langs de Gouwzee, het water tussen het vasteland van Waterland en Marken. Op de Gouwzee gelden natuurbeschermingswetten zoals de Vogel- en Habitatrichtlijn. In de nazomer verzamelen grote aantallen kroon-eenden zich in de Gouwzee om zich voor te bereiden op de najaarstrek.

28. 19.4 km  Volg de bordjes naar knooppunt 53 (Dijkeinde, Zuiderwoude) gedurende 1.2 km

29. 20.6 km  Volg de bordjes naar knooppunt 57 (Aandammergouw, Zuiderwoude) gedurende 2.7 km

30. 23.3 km  Volg de bordjes naar knooppunt 1 (Parallelweg, Broek in Waterland) gedurende 2.8 km

31. 26.1 km  Volg de bordjes naar knooppunt 41 gedurende 1.6 km


32. 28.7 km  Ga na 1 km rechtsaf de Broekergouw op


33. 30 km  **Tussenstop**

U bent nu bij zorgboerderij Ons Verlangen aan de Broekergouw 5 in Zunderdorp (Amsterdam).


Openingstijden: ma t/m za van 10.00 - 17.00 uur. Wo. gesloten, behalve in de zomervakantie.


Van 1 apr. tot 1 okt. zondag open. De boerderij heeft 100 hectare land met verschillende natuurgronden die door cliënten (hulpboeren) van de zorgboerderij onderhouden worden. Omdat het beheer biologisch is gebruiken zij daarbij geen bestrijdingsmiddelen. In de maanden maart t/m mei worden er jaarlijks meer dan 200 lammetjes geboren. Ook koeien, konijnen, geiten, schapen, eenden en kippen voelen zich thuis bij Ons Verlangen. De boerderij heeft een eigen winkel met biologische boerenkaas, yoghurt, karnemelk, fruit en groente, lams- en rundvlees. Bovendien kunt u op de boerderij terecht voor verse melk uit een melktap. Op het 'ijsterras' kunt u heerlijk genieten van een ijsje van verse biologische melk.


34. 30.4 km  Ga na 450 m linksaf de Middenlaan Zunderdorp op


35. 30.8 km  U bent nu bij knooppunt 40 (Achtergouwte, Amsterdam)


36. 30.8 km  Ga linksaf de Zunderdorpergouw op

37. 31 km  U fietst langs biologische boerderij De Stadshoeve aan de Zunderdorpergouw 29, in Zundert (Amsterdam). Deze boerderij is alleen op afspraak en op speciale Open Dagen te bezoeken. Kijk op de website www.stadshoeve.nl. De boerderij heeft koeien en schapen en organiseert ook verjaardagspartijtjes en heeft daarnaast een kinderdagverblijf


38. 31.3 km  U bent nu bij knooppunt 39 (Zwartegouw, Amsterdam)

39. 31.3 km  Volg de bordjes naar knooppunt 38 gedurende 3.1 km


40. 34.4 km  Volg de bordjes naar knooppunt 37 gedurende 0.4 km


41. 34.8 km  Volg de bordjes naar knooppunt 36 (Kanaaldijk, Landsmeer) gedurende 2.3 km


42. 38.8 km  Houd na 1.7 km links aan op de Buiksloterweg


43. 40.9 km  Ga na 450 m linksaf op de Buiksloterweg

44. 41.3 km  Ga na 400 m rechtdoor het veer Buiksloterwegveer op

45. 41.7 km  Ga na 350 m linksaf de De Ruyterkade (S100) op

46. 42.1 km  Ga na 450 m rechtsaf de Oosterdoksade op

47. 42.2 km  U bent nu bij knooppunt 5 (Oosterdoksade, Amsterdam)

48. 42.6 km  U bent nu bij eindbestemming Amsterdam Centraal Station

